

LEVANTAMENTO TÉCNICO: CONTROLADOR ELETRÔNICO DE VELOCIDADE

Resolução nº 798/2020 – Contran

Anexo I

LEVANTAMENTO PARA O LOCAL DE INSTALAÇÃO DOS EQUIPAMENTOS

1 – IDENTIFICAÇÃO DO ÓRGÃO OU ENTIDADE COM CIRCUNSCRIÇÃO SOBRE A VIA

Razão Social:	Prefeitura Municipal de Ribeirão das Neves
CNPJ:	18.314.609/0001-09
Município/UF:	Ribeirão das Neves / Minas Gerais

2 – CARACTERÍSTICAS DO LOCAL/TRECHO DA VIA

Endereço:	Avenida Denise Cristina Rocha N° 2.137 – Ribeirão das Neves / Minas Gerais
Sentido do fluxo fiscalizado:	Centro/Bairro
Classificação viária (art. 60 do CTB):	Coletora
Tipo De Via:	Pista Principal
Tipo De Pista:	Pista Dupla
Quantidade de Faixas Fiscalizadas:	2 faixas
Geometria da via:	Plano
Fluxo veicular na pista fiscalizada (VMD):	8.165
Trânsito de Vulneráveis:	Pedestres e Ciclistas
Obras de Arte	Não há

3 – VELOCIDADE

Velocidade Regulamentada para o local de instalação do equipamento:	40 Km/h	Data: 16/05/2023
---------------------------------------------------------------------	---------	------------------

4 – ELABORAÇÃO DO ESTUDO TÉCNICO

Nome: _____

Matrícula n.º: _____

Assinatura: _____

Data: 22/06/2023


Leilão nº 01/2023 - Prefeitura Municipal de Ribeirão das Neves
Sec. Municipal de Engenharia Civil

5 – AUTORIDADE DE TRÂNSITO COM CIRCUNSCRIÇÃO SOBRE A VIA

Nome: _____


Paulo Henrique F. Mafra
Engenheiro Civil
CREA MG 231740


Matrícula n.º: _____

Assinatura: 
Leililson Marco Fardosa Alves
Sec. Municipal de Saneamento

Data: 22 de 06 / 2023

6 – PROJETO OU CROQUI DO LOCAL

Projeto em Anexo.

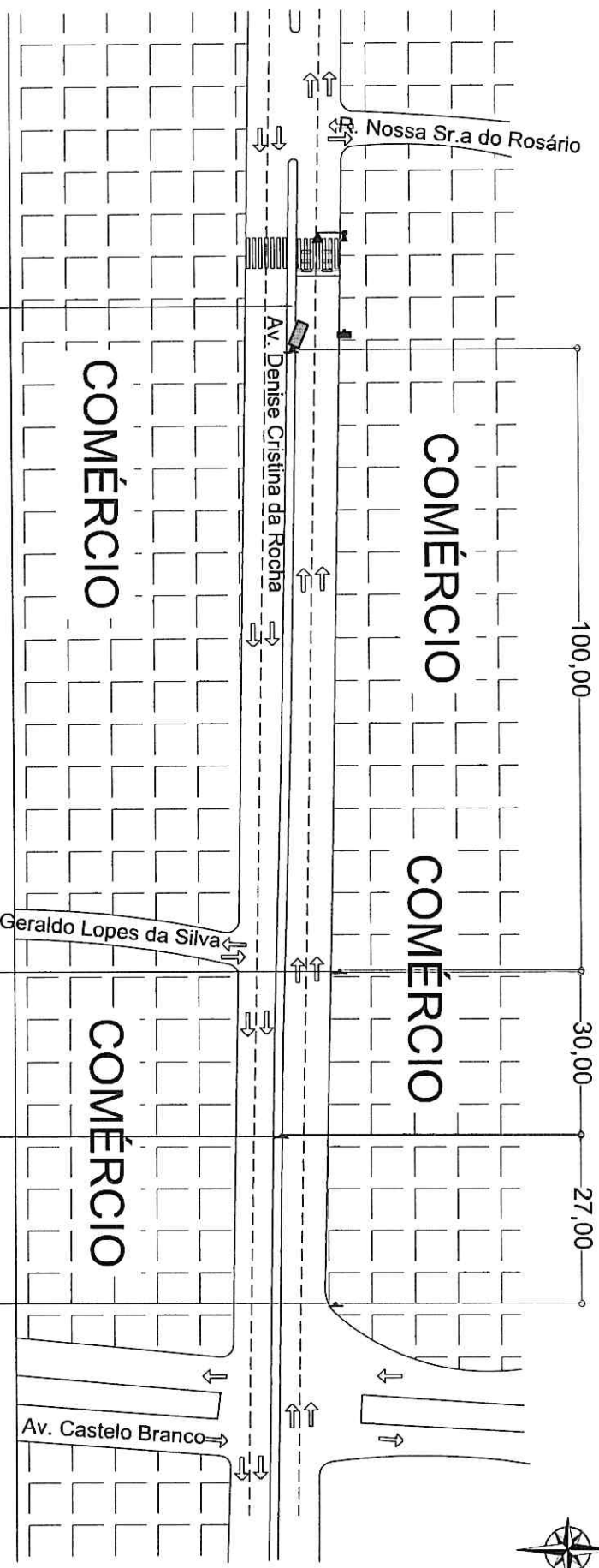


7 - IMAGENS DO LOCAL



Vista do local fiscalizado.

Leilton Marcos Barbosa Alves
Sec. Municipal Via SCS



40
Km/h

40
Km/h

40
Km/h


40
Km/h

FISCALIZAÇÃO
ELETRÔNICA



LEGENDA	
	SENIDO DO TRÁNSITO
	CAIXA DE MÍDIO
	POSTE DE CÂMERA
	LAÇO DO EQUIPAMENTO
	SEMAFÓRIO

Letícia Aparecida Farias Alves
Sec. Municipal de S.T



CROQUI DO LOCAL

SECRETARIA MUNICIPAL DE SEGURANÇA, TRÁNSITO E TRANSPORTES
RIBEIRÃO DAS NEVES / MG

CONTROLADOR ELETRÔNICO DE VELOCIDADE (COM AVANÇO SEMAFÓRICO E PARADA SOBRE FAIXA)

LOCAL: AVENIDA DENISE CRISTINA ROCHA N°2137
RIBEIRÃO DAS NEVES / MG

Latitude	Longitude
19°48'7,91"S	44°0'19,71"O

FONTE: GOOGLE EARTH

ESCALA GRÁFICA DO DESENHO: 1/750