

**LEVANTAMENTO TÉCNICO: CONTROLADOR ELETRÔNICO DE VELOCIDADE**

**Resolução nº 798/2020 – Contran  
Anexo I**

**LEVANTAMENTO PARA O LOCAL DE INSTALAÇÃO DOS EQUIPAMENTOS**

**1 – IDENTIFICAÇÃO DO ÓRGÃO OU ENTIDADE COM CIRCUNSCRIÇÃO SOBRE A VIA**

Razão Social:	Prefeitura Municipal de Ribeirão das Neves
CNPJ:	18.314.609/0001-09
Município/UF:	Ribeirão das Neves / Minas Gerais

**2 – CARACTERÍSTICAS DO LOCAL/TRECHO DA VIA**

Endereço:	Avenida Denise Cristina Rocha N° 670 – Ribeirão das Neves / Minas Gerais
Sentido do fluxo fiscalizado:	BH/Ribeirão das Neves
Classificação viária (art. 60 do CTB):	Arterial
Tipo De Via:	Pista Principal
Tipo De Pista:	Pista Simples
Quantidade de Faixas Fiscalizadas:	2 faixas
Geometria da via:	Declive
Fluxo veicular na pista fiscalizada (VMD):	12.239
Trânsito de Vulneráveis:	Pedestres e Ciclistas
Obras de Arte	Não há

**3 – VELOCIDADE**

Velocidade Regulamentada para o local de instalação do equipamento:	50 Km/h	Data: 16/05/2023
---	---------	------------------

**4 – ELABORAÇÃO DO ESTUDO TÉCNICO**

Nome: Leinilson Marcos Barbosa Alves

Matrícula n.º: \_\_\_\_\_

Assinatura: \_\_\_\_\_

Data: 22/06/2023

  
Paulo Henrique F. Mafia  
Engenheiro Civil  
CREA MG 291740

**5 – AUTORIDADE DE TRÂNSITO COM CIRCUNSCRIÇÃO SOBRE A VIA**

Nome: \_\_\_\_\_ *Paulo Henrique F. Maia*  
Paulo Henrique F. Maia  
Engenheiro Civil  
CREA MG 231740

Matrícula n.º: \_\_\_\_\_


Assinatura: \_\_\_\_\_ Data: 22/06/2023

*Estimada Maria dos Reis Alves  
Sec. Municipal da Via - ST*


**6 – PROJETO OU CROQUI DO LOCAL**  
Projeto em Anexo.



7 - IMAGENS DO LOCAL



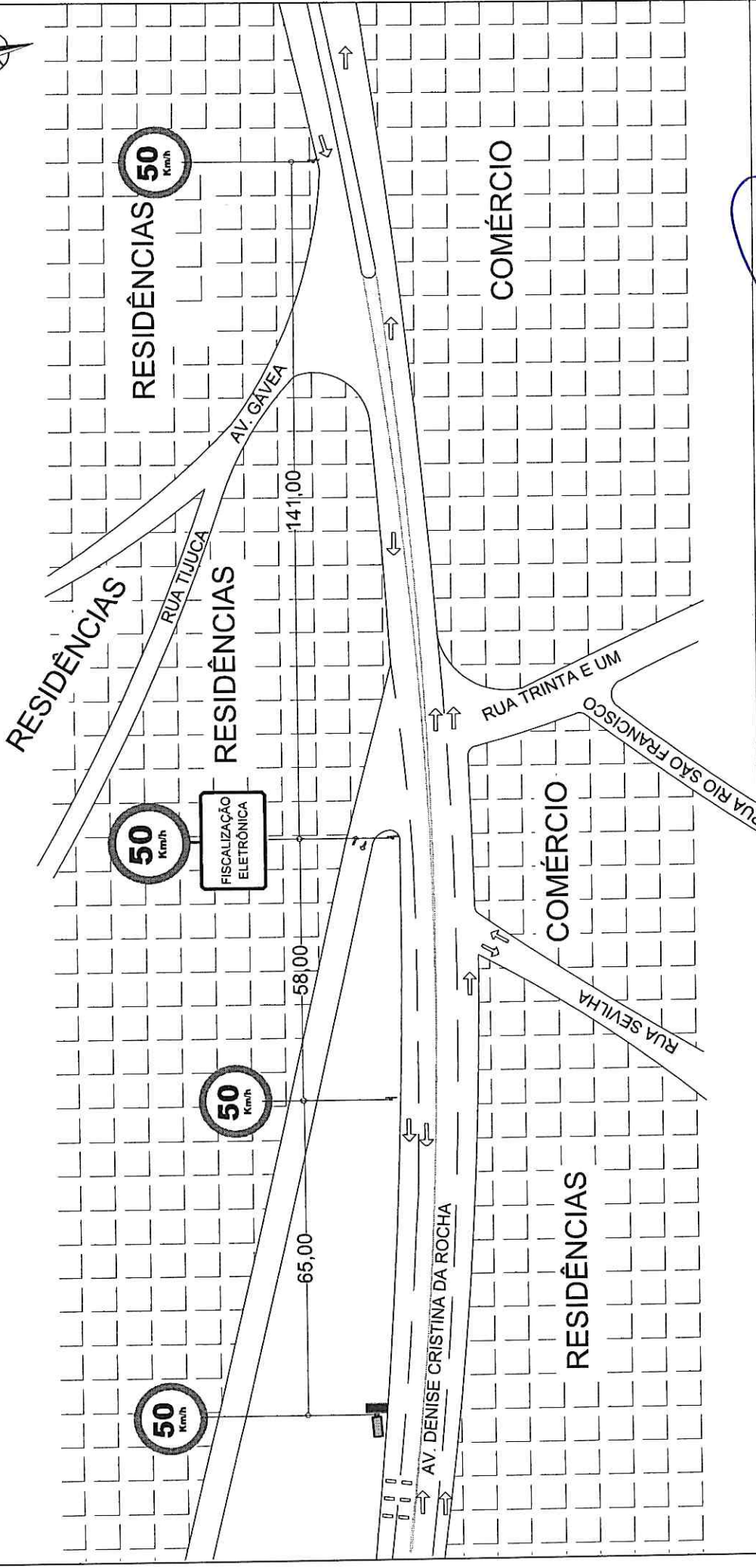
Vista do local fiscalizado



Leônidas de Barros Barbosa  
Sec. Municipal de Engenharia  
15/03/2015


MUNICÍPIO DE BOM JESUS

  
Paulo Henrique F. Mafia  
Engenheiro Civil  
CREA MG 231740



FONTE: GOOGLE EARTH

LEGENDA	
	SENTIDO DO TRÂNSITO
	CAIXA DE MICRO
	POSTE DE CÂMERA
	LAÇO DO EQUIPAMENTO
	DISPLAY



Paulo Henrique de Menezes  
 Engenheiro Civil  
 CREA/MG 23.749

Leiterson Marcos Barbosa Alves  
 Sec. Municipal de S.U.C.

CROQUI DO LOCAL

SECRETARIA MUNICIPAL DE SEGURANÇA, TRÂNSITO E TRANSPORTES  
 RIBEIRÃO DAS NEVES / MG

CONTROLOADOR ELETRÔNICO DE VELOCIDADE

LOCAL: AVENIDA DENISE CRISTINA ROCHA N°670  
 RIBEIRÃO DAS NEVES / MG

Latitude 19°48'7,91" S  
 Longitude 44° 0'19,71" O

ESCALA GRÁFICA DO DESENHO: 1/1250