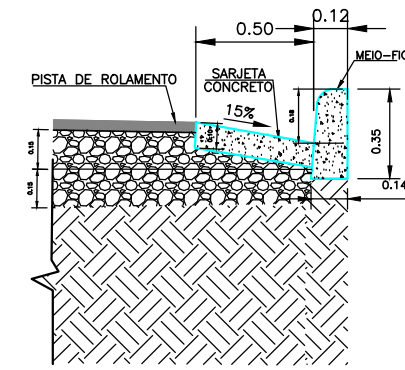
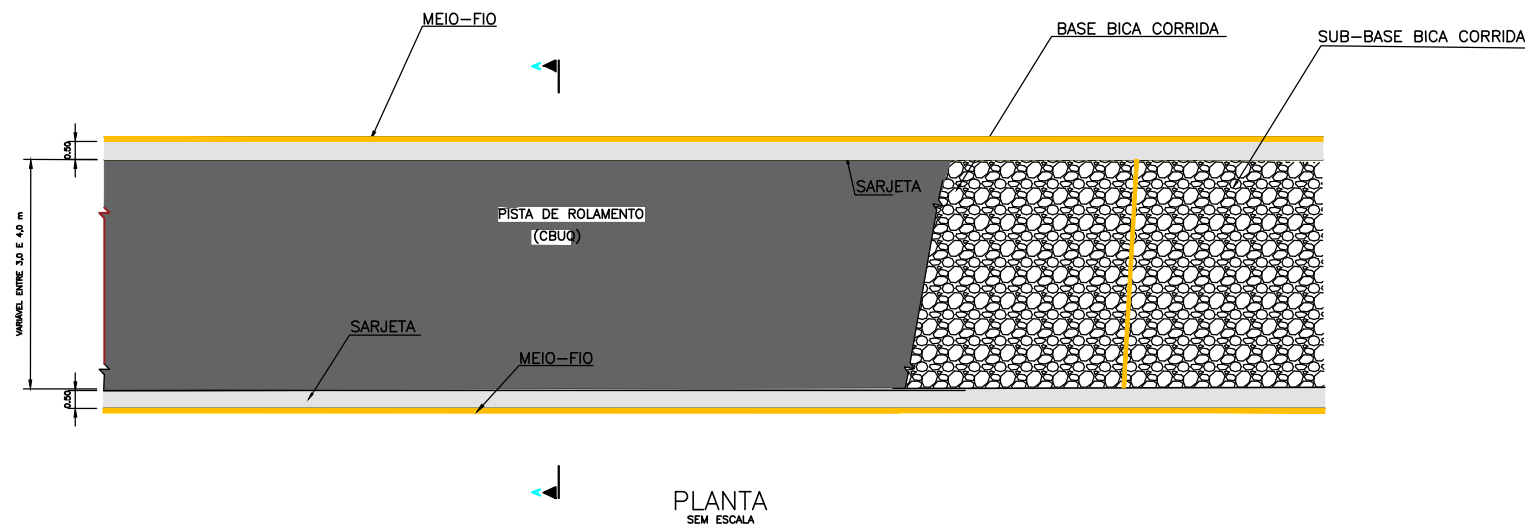
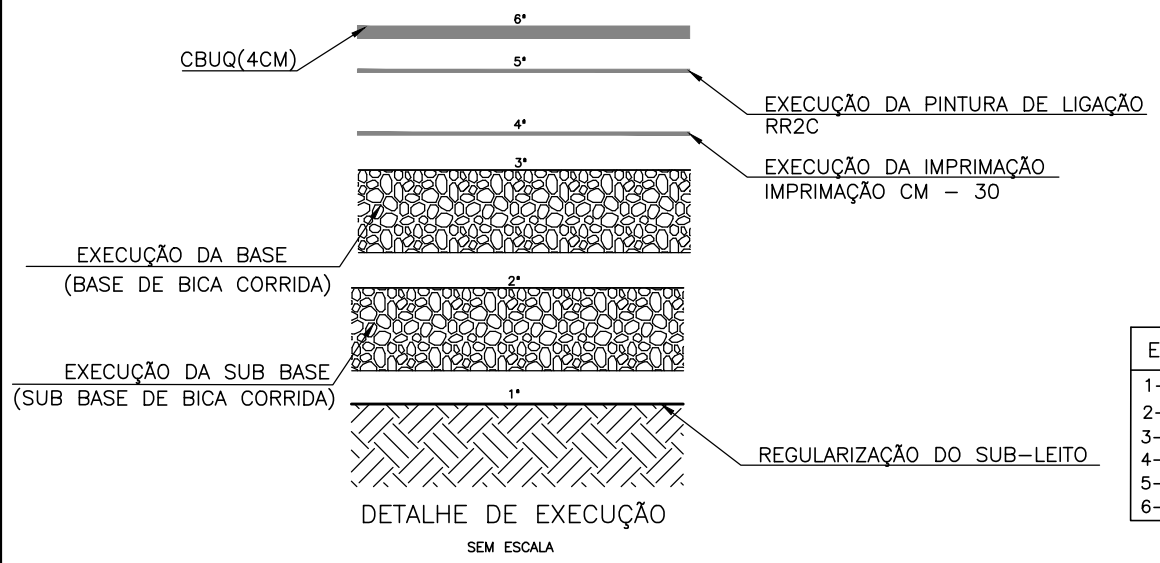
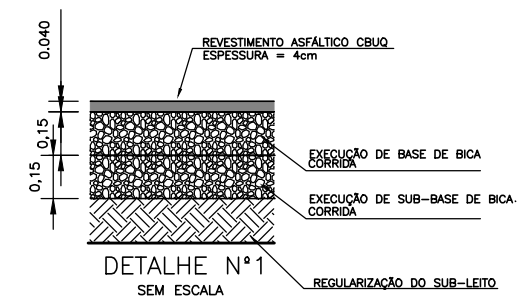
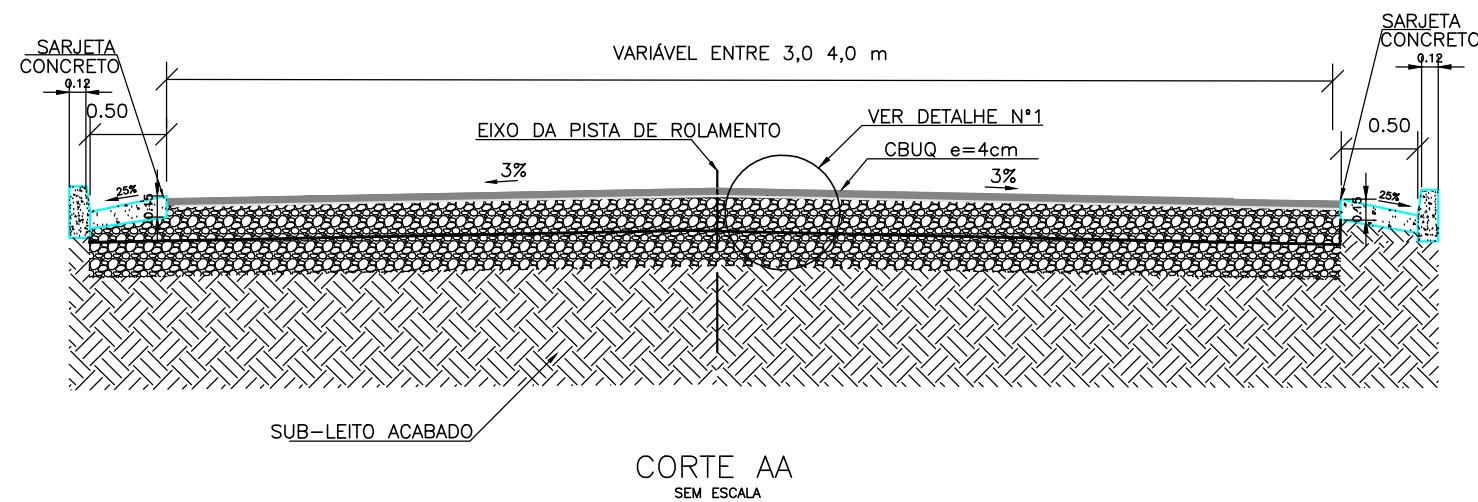


RUA PREFEITO RAMOS GOMES




DETALHE DO MEIO-FIO, SARJETA E PASSEIO SEM ESCALA



- ESQUEMA DE EXECUÇÃO – PAVIMENTO NOVO EM CBUQ**
- 1- REGULARIZAÇÃO DO SUB-LEITO
 - 2- EXECUÇÃO DE SUB-BASE DE BICA CORRIDA
 - 3- EXECUÇÃO DE BASE DE BICA CORRIDA
 - 4- EXECUÇÃO DA IMPRIMAÇÃO CM30
 - 5- EXECUÇÃO DA PINTURA DE LIGAÇÃO RR2C
 - 6- APLICAÇÃO DO CBUQ 4CM

Logradouro	Coodenada Estaca 0,00	Estaca		Pista	Extensão (m)	Largura (m)	ÁREA (M²)	Tipo de Pavimento	Espessura Camada de Sub Base (M)	Volume Sub-Base(M³)	Espessura Camada de Base (M)	Volume Base(M³)	Espessura Camada de Revestimento (M)	Volume de revestimento (M³)
		Inicial	Final											
RIBEIRÃO DAS NEVES														
Rua José Ramos Gomes	N= 7.814.119,36 E= 596.507,86	0 + 0,00	14 + 18,67	E/D	298,67	6,00	1792,02	CBUQ	0,15	268,80	0,15	268,80	0,04	71,68

OBSERVAÇÕES:

ENG.º COORDENADOR: Bárbara Wlira Teles dos Reis 191.336/D CREA/MG ENG.º COORDENADOR: Carlos Roberto Teles Fernandes 67.380/D CREA/MG RT: Bárbara Wlira Teles dos Reis 191.336/D CREA/MG DESENHISTA: Bryan Jones Souza Guterres	SECRETARIA DE OBRAS DESENHO: ESCALA: H: 1-1000 V: 1-100 VERIFICADO: APROVADO: Eng.º Fiscal-CREA/MG Prefeito Municipal	CONVENIENTE: CONSULTORIA:  KALU ENGENHARIA	PREFEITURA MUNICIPAL DE RIBEIRÃO DAS NEVES ENDEREÇO: RUA PREFEITO RAMOS GOMES LATITUDE: 19°45'58.61"S LONGITUDE: 44°4'43.65"W BAIRRO: ROSANA JUSTINOPOLIS - REGIÃO CENTRO RIBEIRÃO DAS NEVES -MG DETALHE:	FOLHA: PV-01
--	--	--	--	-----------------

DETALHES DE PAVIMENTAÇÃO