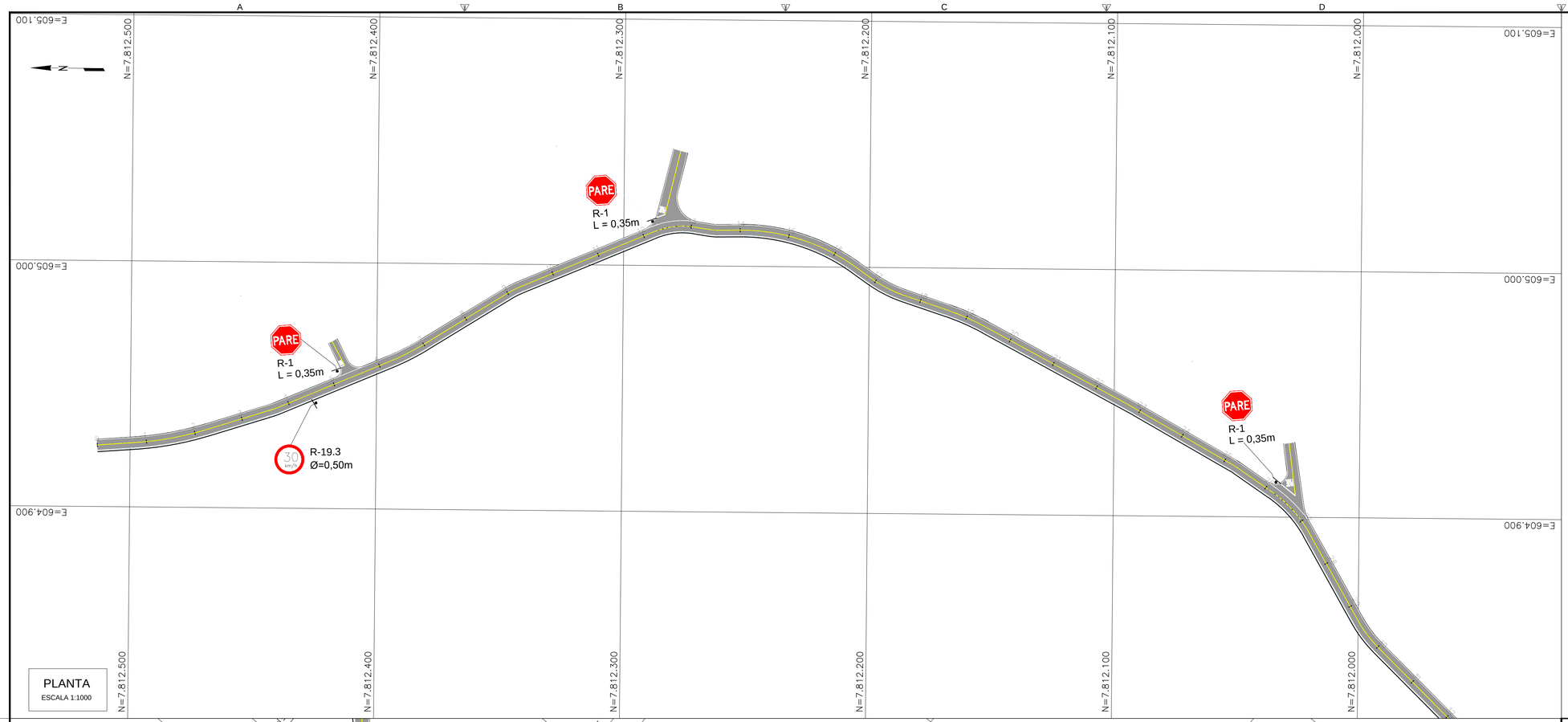

PLANTA
ESCALA 1:1000

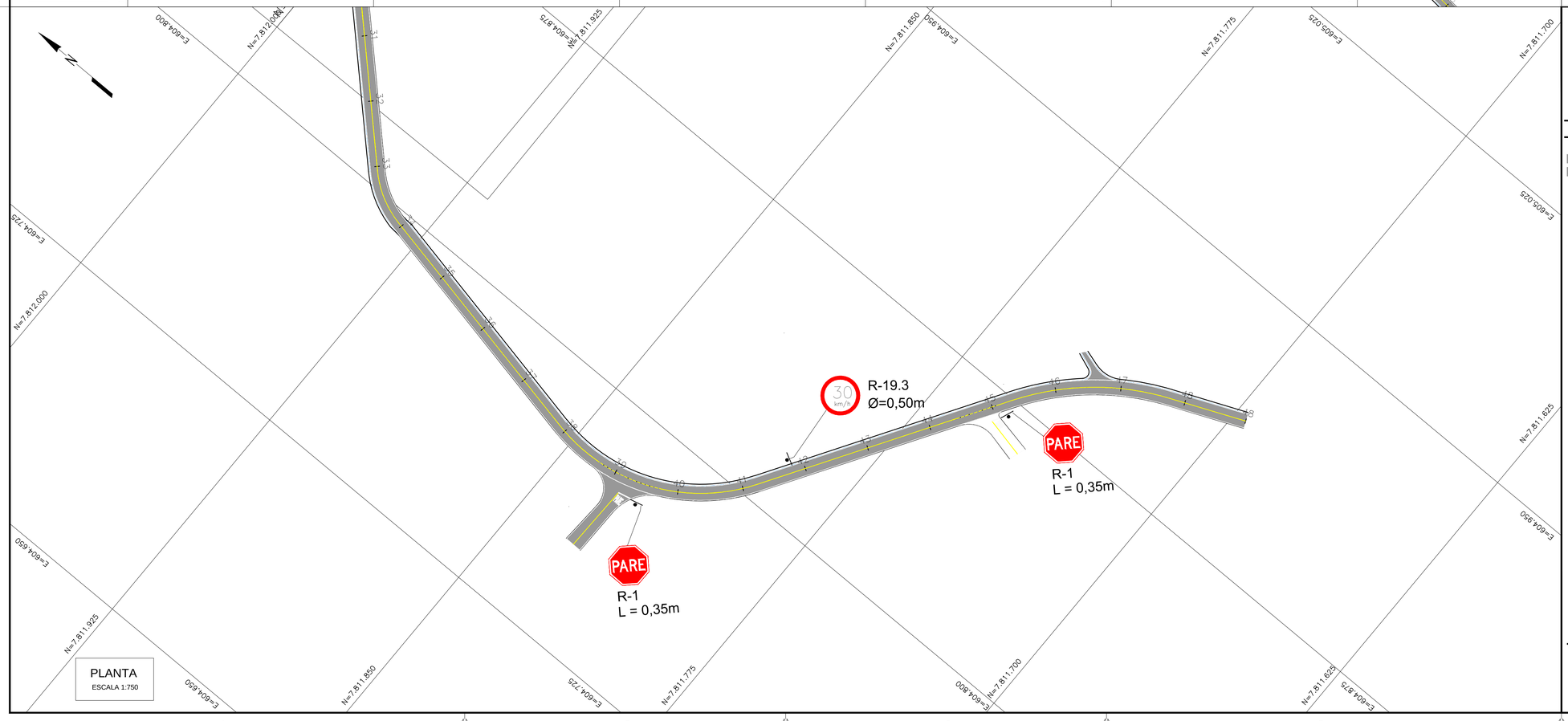

PLANTA
ESCALA 1:750

OBSERVAÇÕES

OBSERVAÇÕES GERAIS:

1 – MEDIDAS, COORDENADAS E ELEVAÇÕES EM METRO, EXCETO ONDE INDICADO
2 – PODERÃO OCORRER AJUSTES EM CAMPO QUANDO A EXECUÇÃO DA OBRA POR DETERMINAÇÃO DA PREFEITURA.
3 – ENTRE AS ESTACAS 14 A 28, PELA PRESENÇA DE SOLO MOLE, É RECOMENDÁVEL A SUBSTITUIÇÃO DE UMA CAMADA DE 30CM DE SUB–LEITO POR UMA CAMADA DE REFORÇO COM SOLO–BRITA.

LEGENDA

- LINHA SIMPLES CONTINUA (LFO 1)
- LINHA DE BORDO (LBO)
- LINHA DE CONTINUIDADE (LCO)
- BORDO ESTRADA
- BORDO PROJETADO
- SARJETA PROJETADA
- MEIO FIO EXISTENTE
- PAVIMENTO PROJETADO (CBUQ)

REVISÃO	DESCRIÇÃO	TIPO	ELABORADO	VERIFICADO	DATA
00	EMISSÃO INICIAL	EXE	JFS	MAT	29/07/2022

TIPOS DE EMISSÃO			
	ATP - ANTEPROJETO	APV - APROVADO	CNC - CANCELADO
	BSC - BÁSICO	PCT - P/ CONSTRUÇÃO	
	EXE - EXECUTIVO	ASB - "AS BUILT"	

ELABORAÇÃO:
OBJETIVA PROJETOS E SERVIÇOS
ALAMEDA OSCAR NIEMAYER, Nº500, SALA 505 – VALE DO SERENO
NOVA LIMA–MG – CEP.: 34.006–056
TEL.: (31) 3347–4405 / (31) 3347–7079 / (31) 3571–1920
EMAIL: contato@grupopro|etoengenharia.com.br

REALIZAÇÃO:
PREFEITURA MUNICIPAL DE RIBEIRÃO DAS NEVES
AVENIDA ARI TEIXEIRA DA COSTA, Nº1100
SAVASSI – RIBEIRÃO DAS NEVES– MG – CEP.: 33880–630
TEL.: (31) 3627–7000

PROJETO DE INFRAESTRUTURA

ESTRADA DE AREIAS, BAIRRO JUSTINÓPOLIS – RIBEIRÃO DAS NEVES – MG, 33913–185

PROJETO DE SINALIZAÇÃO

AUTORIA DO PROJETO:
JULIANA GONÇALVES OLIVEIRA
CREA MG – 239787/D

CONTRATANTE DO PROJETO:
RESPONSÁVEL DA CONTRATANTE

DATA:	ESCALA:	CÓDIGO:
JULHO/2022	INDICADA	PRJ-SIN

TÍTULO DOS DESENHOS:
PLANTA GERAL

PRANCHA: 01/02

DIREITOS AUTORAIS RESERVADOS; PROIBIDO REPRODUÇÃO, DIVULGAÇÃO OU ALTERAÇÃO SEM ORDEM EXPRESSA DO AUTOR.

TÍTULO DOS DESENHOS:
PRJ-EXE-SIN-PMRN-EAR-0101-REV00

FORMATO - A1
841x594mm

PLACA	CÓDIGO	QUANTIDADE
	R–1	5
	R–19.3	2

TIPO	DESCRIÇÃO	ESPESSURA	CADÊNCIA	CADÊNCIA
LCO	Linha de Continuidade	0,10m	1:1	Branca
LBO	Linha de Bordo	0,10m	–	Branca
LFO–1	Linha de Fluxos Opostos	0,10m	–	Amarela
LRE	Linha de Retenção	0,50m	–	Branca

QUADRO RESUMO

INSCRIÇÕES NO PAVIMENTO

LEGENDA DE REGULAMENTAÇÃO

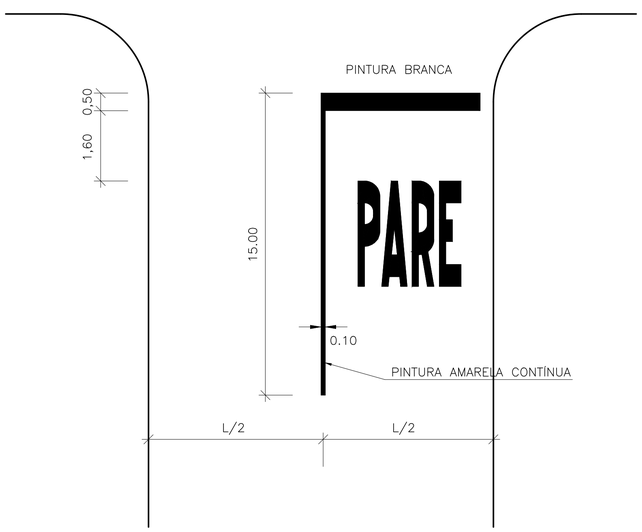

LEGENDA PARE

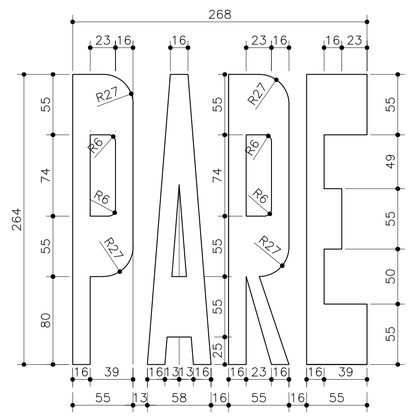

MEDIDAS EM CENTÍMETROS
ÁREA DA PINTURA=4.10m²

DETALHES
SEM ESCALA

OBSERVAÇÕES

OBSERVAÇÕES GERAIS:

1 – MEDIDAS, COORDENADAS E ELEVAÇÕES EM METRO, EXCETO ONDE INDICADO
2 – PODERÃO OCORRER AJUSTES EM CAMPO QUANDO A EXECUÇÃO DA OBRA POR DETERMINAÇÃO DA PREFEITURA.

LEGENDA

- LINHA SIMPLES CONTINUA (LFO 1)
- LINHA DE BORDO (LBO)
- LINHA DE CONTINUIDADE (LCO)
- BORDO ESTRADA
- BORDO PROJETADO
- SARJETA PROJETADA
- MEIO FIO EXISTENTE
- POSTES
- PAVIMENTO PROJETADO (CBUQ)
- PAVIMENTO EXISTENTE

REVISÃO	DESCRIÇÃO	TIPO	ELABORADO	VERIFICADO	DATA
00	EMISSÃO INICIAL	EXE	JFS	MAT	29/07/2022

TIPOS DE EMISSÃO
ATP - ANTEPROJETO
BSC - BÁSICO
EXE - EXECUTIVO
APV - APROVADO
PCT - P/ CONSTRUÇÃO
ASB - "AS BUILT"
CNC - CANCELADO

ELABORAÇÃO:
OBJETIVA PROJETOS E SERVIÇOS
ALAMEDA OSCAR NIEMAYER, Nº500, SALA 505 – VALE DO SERENO
NOVA LIMA–MG – CEP.: 34.006–056
TEL.: (31) 3347–4405 / (31) 3347–7079 / (31) 3571–1920
EMAIL: contato@grupoprojetosengenharia.com.br

REALIZAÇÃO:
PREFEITURA MUNICIPAL DE RIBEIRÃO DAS NEVES
AVENIDA ARI TEIXEIRA DA COSTA, Nº1100
SAVASSI – RIBEIRÃO DAS NEVES– MG – CEP.: 33880–630
TEL.: (31) 3627–7000

PROJETO DE INFRAESTRUTURA

ESTRADA DE AREIAS, BAIRRO JUSTINÓPOLIS – RIBEIRÃO DAS NEVES – MG, 33913–185

PROJETO DE SINALIZAÇÃO

AUTORIA DO PROJETO:
JULIANA GONÇALVES OLIVEIRA
CREA MG – 239787/D

CONTRATANTE DO PROJETO:
RESPONSÁVEL DA CONTRATANTE

DATA:	ESCALA:	CÓDIGO:
JULHO/2022	INDICADA	PRJ-SIN

TÍTULO DOS DESENHOS:
QUADRO RESUMO
DETALHES

PRANCHA: 02/02

DIREITOS AUTORAIS RESERVADOS; PROIBIDO REPRODUÇÃO, DIVULGAÇÃO OU ALTERAÇÃO SEM ORDEM EXPRESSA DO AUTOR.

TÍTULO DOS DESENHOS:
PRJ-EXE-SIN-PMRN-EAR-0101-REV00

FORMATO - A1
841x594mm