RUA QUATRO

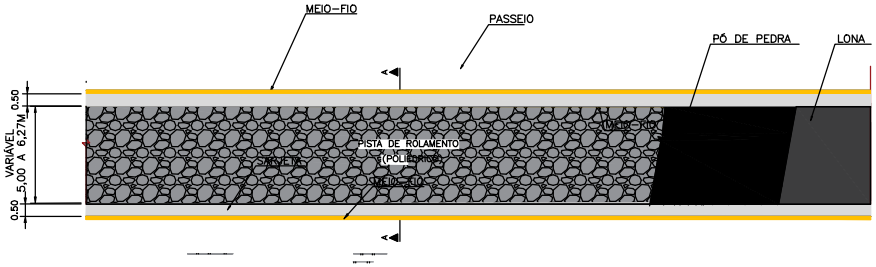

PLANTA
SEM ESCALA

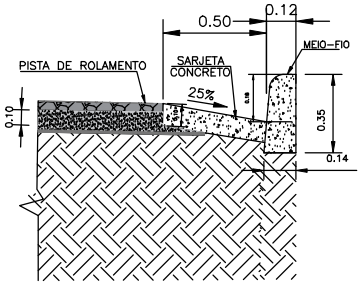

DETALHE DO MEIO-FIO, SARJETA E PASSEIO
SEM ESCALA

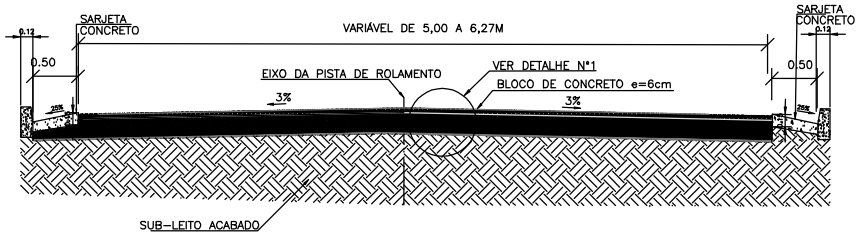

CORTE AA
SEM ESCALA

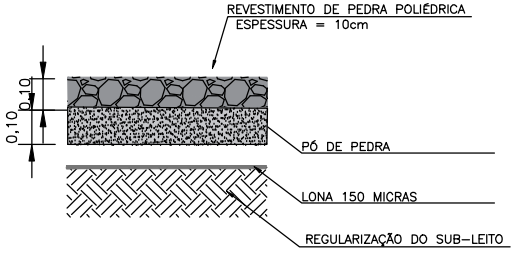

DETALHE N°1
SEM ESCALA

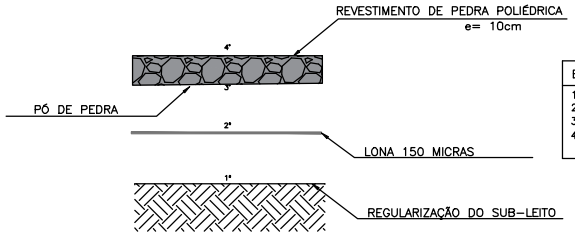

DETALHE DE EXECUÇÃO
SEM ESCALA

ESQUEMA DE EXECUÇÃO – PAVIMENTO NOVO EM CBUQ

1– REGULARIZAÇÃO DO SUB-LEITO
2– INSTALAÇÃO DE LONA 150 MICRAS
3– APLICAÇÃO DE PÓ DE PEDRA
4– ASSENTAMENTO DE PEDRAS POLIÉDRICAS

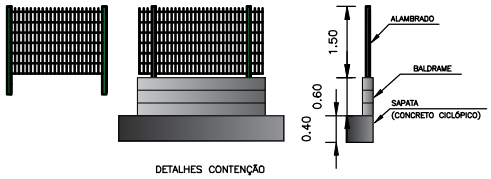

DETALHES CONTENÇÃO

Memória de Cálculo Pavimentação

Logradouro	Coordenada Estaca 0,00	Estaca Inicial	Estaca Final	Pista	Extensão (m)	Largura (m)	Área (M²)	Tipo de Pavimento	Espessura Camada de Sub Base (M)	Volume Sub-Base(M³)	Espessura Camada de Base (M)	Volume Base(M³)	Espessura Camada de Revestimento (M)	Volume de revestimento (M³)
RIBEIRÃO DAS NEVES														
Rua da Adutora e Rua Quatro	N= 7.816.502,089 (+ 387.974,356)	0 + 0,00	11 + 6,45	D/E	226,45	6,27	1419,84	POLIÉDRICO	0,00	0,00	0,00	0,00	0,10	141,98

OBSERVAÇÕES:

ENG.° COORDENADOR: Bárbara Wiara Teles dos Reis 191.336/D CREA/MG
ENG.° COORDENADOR: Carlos Roberto Teles Fernandes 67.380/D CREA/MG
RT: Bárbara Wiara Teles dos Reis 191.336/D CREA/MG
DESENHISTA: Bryan Jones Souza Guterres

SECRETARIA DE OBRAS

DESENHO:
ESCALA: H: 1–1000 V: 1–100
VERIFICADO:
APROVADO:
Engº Fiscal–CREA/MG
Prefeito Municipal

CONVENENTE: CONSULTORIA: KALU ENGENHARIA

PREFEITURA MUNICIPAL DE RIBEIRÃO DAS NEVES

ENDEREÇO: RUA QUATRO
LATITUDE: 19°44'41.11"S, LONGITUDE: 44°03'53.80"O
BAIRRO:SANTINHO, REGIÃO CENTRO, RIBEIRÃO DAS NEVES –MG

DETALHE: DETALHES DE PAVIMENTAÇÃO
FOLHA: PV–01