

PLANTA
ESCALA 1:500

INTENSIDADE DE PRECIPITAÇÃO

Estado: MINAS GERAIS

Cidade: RIBEIRÃO DAS NEVES

Latitude: 19°46'07" **Longitude:** 44°05'12"

Parâmetros da Equação

K:	957,750
a:	0,195
b:	11,615
c:	0,765

Intensidade de Chuva para Tempos de Recorrência de 10 anos

$$I = \frac{K \times T^a}{(t+b)^c}$$

Rede projetada em:	I (mm/h)
Concreto	142,9541

T= (anos)
t= (min)
I= mm/h

Fórmula 21 (ANEEL)

MEIO FIO DE CONCRETO - TIPO "A" PADRÃO SUDECAP

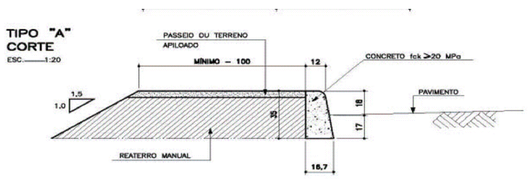

Dimensoões em cm. Os meio-fios poderão ser pré-moldados ou moldados "in Loco" por extrusão (formas deslizantes). Para os meio-fios moldado "in Loco" recomenda-se a execução em segmentos alternados de 2m. O meio-fio deverá ser escorado por solo coesivo apiloado, numa largura mínima de 17cm.

SARJETA TIPO "B" - PADRÃO SUDECAP

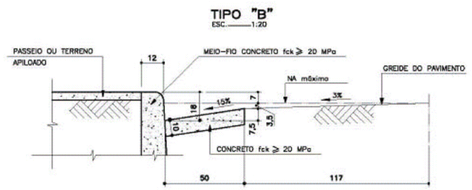

Dimensoões em cm. Os meio-fios poderão ser pré-moldados ou moldados "in Loco" por extrusão (formas deslizantes). Para os meio-fios moldado "in Loco" recomenda-se a execução em segmentos alternados de 2m. O meio-fio deverá ser escorado por solo coesivo apiloado, numa largura mínima de 17cm.

Os detalhamentos não possuem escala.

OBSERVAÇÕES

OBSERVAÇÕES GERAIS:

1 – MEDIDAS, COORDENADAS E ELEVAÇÕES EM METRO, EXCETO ONDE INDICADO

2 – PODERÃO OCORRER AJUSTES EM CAMPO QUANDO A EXECUÇÃO DA OBRA POR DETERMINAÇÃO DA PREFEITURA.

LEGENDA

CURVAS DE NÍVEL
BORDO TOTAL
ASFALTO
MEIO–FIO EXISTENTE
SARJETA PROJETADA
PASSEIO EXISTENTE
MURO
MOURÃO
ARBUSTO
ÁRVORE
EIXO PROJETADO
POSTE
ÁRVORE
TELHADO
BORDO EXISTENTE
TESTADA
LIXEIRA
PORTÃO
RAMPA
TALUDE DE CORTE/ATERRO
LOMBADA
JARDIM
BLS – BOCA DE LOBO SIMPLES
POSTE EM CONCRETO
SARJETA
TELA
GUARDA – CORPO
MURETA
CANALETA
MURO DE ARRIMO
OFF SET ATERRO
OFF SET CORTE
FLUXO VIA
PONTO ALTO
CAIXA DE ESGOTO
CAIXA DE TELEFONE
ESCADA

REVISÃO	DESCRIÇÃO	TIPO	ELABORADO	VERIFICADO	DATA
00	EMISSÃO INICIAL	EXE	GMT	LGR	11/08/2022

TIPOS DE EMISSÃO			
	ATP - ANTEPROJETO	APV - APROVADO	CNC - CANCELADO
	BSC - BÁSICO	PCT - P/ CONSTRUÇÃO	
	EXE - EXECUTIVO	ASB - "AS BUILT"	

ELABORAÇÃO:

OBJETIVA PROJETOS E SERVIÇOS
ALAMEDA OSCAR NIEMAYER, Nº500, SALA 505 – VALE DO SERENO
NOVA LIMA–MG – CEP.: 34.006–056
TEL.: (31) 3347–4405 / (31) 3347–7079 / (31) 3571–1920
EMAIL: contato@grupoprojetaengenharia.com.br

REALIZAÇÃO:

PREFEITURA MUNICIPAL DE RIBEIRÃO DAS NEVES
AVENIDA ARI TEIXEIRA DA COSTA, Nº1100
SAVASSI – RIBEIRÃO DAS NEVES– MG – CEP.: 33880–630
TEL.: (31) 3627–7000

PROJETO DE INFRAESTRUTURA

RUA PONTE NOVA, RIBEIRÃO DAS NEVES – MG

PROJETO DE DRENAGEM

AUTORIA DO PROJETO:

JULIANA GONÇALVES OLIVEIRA
CREA MG – 239787/D

CONTRATANTE DO PROJETO:

RESPONSÁVEL DA CONTRATANTE

DATA:	ESCALA:	CÓDIGO:
AGOSTO/2022	INDICADA	PRJ-DRE

TÍTULO DOS DESENHOS:
PLANTA GERAL
DISPOSITIVO TIPO
QUADRO DE INTENSIDADE DE PRECIPITAÇÃO

PRANCHA: 01/01

DIREITOS AUTORAIS RESERVADOS; PROIBIDO REPRODUÇÃO, DIVULGAÇÃO OU ALTERAÇÃO SEM ORDEM EXPRESSA DO AUTOR.

TÍTULO DOS DESENHOS:
PRJ-EXE-DRE-PMRN-RPN-0101-REV00

FORMATO - A1
841x594mm