

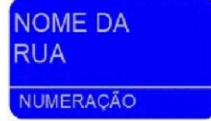


2

2

PLANTA
ESCALA 1:500

1











SINALIZAÇÃO VERTICAL

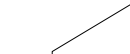
Placas			
Placa	Código	Dimensão (m)	Qtd (un)
	ID-01	L:0,45X0,20	4
	R-1	L:0,35	2
	R-19.3	Ø:0,50	2

SINALIZAÇÃO HORIZONTAL

Faixas					
Faixa	Tipo	Descrição	Espessura (m)	Cadência (m)	Cor
	LFO-1	Linha de Fluxos Opostos	0,10	-	Amarela
	LBO	Linha de Bordo	0,10	-	Branca
	LCO	Linha de Continuidade	0,10	1,00X1,00	Branca
	LRE	Linha de Retenção	0,30	-	Branca

LEGENDA

FAIXAS			BORDO PROJETADO	PAVIMENTO PROJETADO (CBUQ)	
	LINHA DE FLUXOS OPPOSTOS (LFO-1)		SARJETA PROJETADA		ÁRVORES
	LINHA DE BORDO (LBO)		MURO EXISTENTE		POSTES
	LINHA DE CONTINUIDADE (LCO)		MEIO FIO EXISTENTE		PLACA
	LINHA DE RETENÇÃO (LRE)				

	PLACA EM SUPORTE
---	------------------

OBSERVAÇÕES

OBSERVAÇÕES GERAIS:
1 – MEDIDAS, COORDENADAS E ELEVAÇÕES EM METRO, EXCETO ONDE INDICADO
2 – PODERÃO OCORRER AJUSTES EM CAMPO QUANDO A EXECUÇÃO DA OBRA POR DETERMINAÇÃO DA PREFEITURA.

REVISÃO	DESCRIÇÃO	TIPO	ELABORADO	VERIFICADO	DATA
00	EMIÇÃO INICIAL	EXE	RMS	LGR	25/07/2022

TIPOS DE EMISSÃO	ATP - ANTEPROJETO BSC - BÁSICO EXE - EXECUTIVO	APV - APROVADO PCT - P/ CONSTRUÇÃO ASB - "AS BUILT"	CNC - CANCELADO
------------------	--	---	-----------------



OBJETIVA
PROJETOS E SERVIÇOS

OBJETIVA PROJETOS E SERVIÇOS

ALAMEDA OSCAR NIEMAYER, Nº500, SALA 505 – VALE DO SERENO
NOVA LIMA-MO – CEP: 34.006-056
TEL.: (31) 3347-4405 / (31) 3347-7079 / (31) 3571-1920
EMAIL: contata@grupoprojetosengenharia.com.br

ELABORAÇÃO:



PREFEITURA MUNICIPAL DE
RIBEIRÃO DAS NEVES
AVENIDA ARI TEIXEIRA DA COSTA, Nº1100
SAVASSI – RIBEIRÃO DAS NEVES- MG – CEP: 33880-630
TEL.: (31) 3627-7000

REALIZAÇÃO:

PROJETO DE INFRAESTRUTURA
RUA DEZENOVE, RIBEIRÃO DAS NEVES – MG

PROJETO DE SINALIZAÇÃO

AUTORIA DO PROJETO:	CONTRATANTE DO PROJETO:
 JULIANA GONÇALVES OLIVEIRA CREA MG – 239787/D	 RESPONSÁVEL DA CONTRATANTE

DATA: JULHO/2022	ESCALA: INDICADA	CÓDIGO: PRJ-SIN
---------------------	---------------------	--------------------

TÍTULO DOS DESENHOS: PLANTA GERAL QUANTITATIVO DE SINALIZAÇÃO VERTICAL LISTAGEM DE SINALIZAÇÃO HORIZONTAL	PRANCHAS: 01/02
--	--------------------

DIREITOS AUTORAIS RESERVADOS: PROIBIDO REPRODUÇÃO, DIVULGAÇÃO OU ALTERAÇÃO SEM ORDEM EXPRESSA DO AUTOR.

TÍTULO DOS DESENHOS:
PRJ-EXE-SIN-PMRN-RDN-0101-REV00

ESQUEMA DE INSTALAÇÃO DE PLACAS

PISTA SEM ACOSTAMENTO

BORDO DA PISTA

0,80

1,20

1,20

S/ESCALA

S/ESCALA

[illegible]

PINTURA AMARELA
CONTÍNUA

Technical drawing of the word "PAR" in a stylized, outlined font. The drawing includes dimension lines indicating a height of 1,60 and a width of 1,95 for the "PA" portion.

[illegible]