



PLANTA  
ESCALA 1:500

LEGENDA		
FAIXAS	—	BORDO PROJETADO
	—	SARJETA PROJETADA
—	—	BORDO EXISTENTE
—	—	SARJETA EXISTENTE
—	—	MURO EXISTENTE
—	—	MEO FIO EXISTENTE
—	—	ASFALTO EXISTENTE
—	—	CERCA EXISTENTE
—	—	PAVIMENTO PROJETADO (CBIQ)
—	—	PAVIMENTO EXISTENTE
—	—	POSTES
—	—	PORTÃO EXISTENTE
—	—	PLACA EM SUPORTE

SINALIZAÇÃO HORIZONTAL



Faixas

Faixa	Tipo	Descrição	Espessura (m)	Cadência (m)	Cor
	LFO-1	Linha de Fluxos Opostos	0,10	-	Amarela
	LBO	Linha de Bordo	0,10	-	Branca

OBSERVAÇÕES

OBSERVAÇÕES GERAIS:  
1 - MEDIDAS, COORDENADAS E ELEVAÇÕES EM METRO, EXCETO ONDE INDICADO  
2 - PODERÃO OCORRER AJUSTES EM CAMPO QUANDO A EXECUÇÃO DA OBRA POR DETERMINAÇÃO DA PREFEITURA.

REVISÃO	DESCRIÇÃO	TIPO	ELABORADO	VERIFICADO	DATA
00	EMIÇÃO INICIAL	EXE	RMS	LGR	05/07/2022

TIPOS DE EMISSÃO	ATP - ANTEPROJETO BSC - BÁSICO EXE - EXECUTIVO	APV - APROVADO PCT - PI CONSTRUÇÃO ASS - "AS BUILT"	CNC - CANCELADO
------------------	--	---	-----------------

**OBJETIVA**  
PROJETOS E SERVIÇOS

ELABORAÇÃO:  
**OBJETIVA PROJETOS E SERVIÇOS**  
ALAMEDA OSCAR NIEMEYER, Nº500, SALA 505 - VALE DO SERENO  
NOVA LIMA-MG - CEP: 34.008-1556  
TEL: (31) 3347-4405 / (31) 3347-7079 / (31) 3571-1920  
EMAIL: contato@objetivaprojetos.com.br

**PREFEITURA MUNICIPAL DE RIBEIRÃO DAS NEVES**  
AVENIDA JUI TEIXEIRA DA COSTA, Nº1100  
SAVASSI - RIBEIRÃO DAS NEVES- MG - CEP: 33880-630  
TEL: (31) 3627-7000

PROJETO DE INFRAESTRUTURA  
RUA 40, RIBEIRÃO DAS NEVES - MG

PROJETO DE SINALIZAÇÃO




AUTORIA DO PROJETO:  JULIANA GONÇALVES OLIVEIRA CREA MG - 239787/0	CONTRATANTE DO PROJETO:  RESPONSÁVEL DA CONTRATANTE
---	---

DATA: JULHO/2022	ESCALA: INDICADA	CÓDIGO: PRJ-SIN
---------------------	---------------------	--------------------

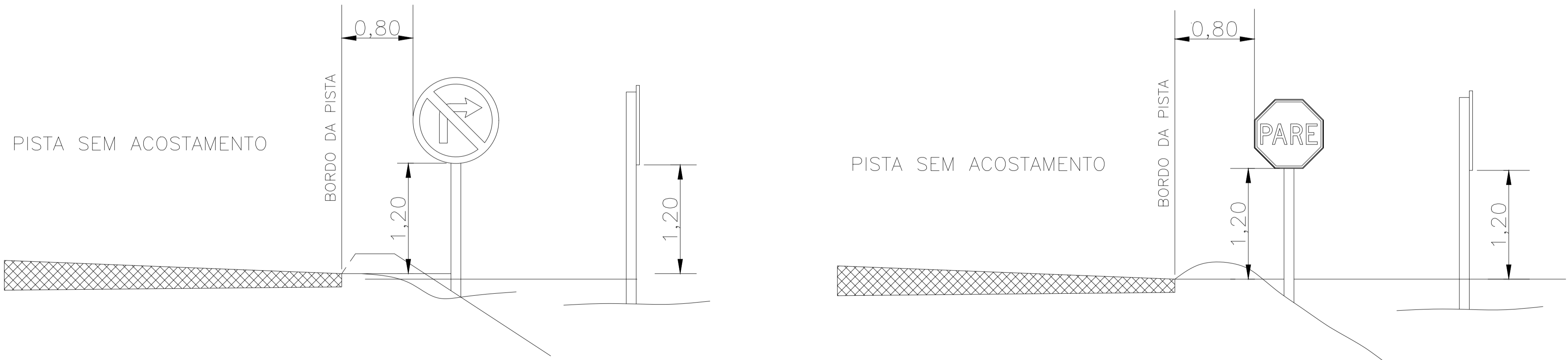
TÍTULO DOS DESENHOS: PLANTA GERAL LISTAGEM DE SINALIZAÇÃO HORIZONTAL	PRANCHAL: <b>01</b> /02
--	-------------------------------

DIREITOS AUTORAIS RESERVADOS; PROIBIDO REPRODUÇÃO, DIVULGAÇÃO OU ALTERAÇÃO SEM ORDEM EXPRESSA DO AUTOR. | TÍTULO DOS DESENHOS: PRJ-EXE-SIN-PARENHO-0101-REV00

SINALIZAÇÃO VERTICAL

Placas			
Placa	Código	Dimensão (m)	Qtd (un)
	ID-01	L:0,45X0,20	4
	R-1	L:0,35	2
	R-19.3	Ø:0,50	2

ESQUEMA DE INSTALAÇÃO DE PLACAS



OBSERVAÇÕES

- OBSERVAÇÕES GERAIS:
- 1 - MEDIDAS, COORDENADAS E ELEVações EM METRO, EXCETO ONDE INDICADO
  - 2 - PODERÃO OCORRER AJUSTES EM CAMPO QUANDO A EXECUÇÃO DA OBRA POR DETERMINAÇÃO DA PREFEITURA.

REVISÃO	DESCRIÇÃO	TIPO	ELABORADO	VERIFICADO	DATA
00	EMISSIONAL	EXE	RMS	LGR	05/07/2022

TIPOS DE EMISSÃO	ATP - ANTEPROJETO BSC - BÁSICO EXE - EXECUTIVO	APV - APROVADO PCT - PI CONSTRUÇÃO ASS - "AS BUILT"	CNC - CANCELADO
------------------	--	---	-----------------



**OBJETIVA**  
PROJETOS E SERVIÇOS

ELABORAÇÃO:

**OBJETIVA PROJETOS E SERVIÇOS**

ALAMEDA OSCAR NIEMEYER, Nº500, SALA 505 - VALE DO SERENO  
NOVA LIMA-MG - CEP: 34.008-156  
TEL: (31) 3347-4405 / (31) 3347-7079 / (31) 3571-1920  
EMAIL: contato@objetivaprojetos.com.br



**PREFEITURA MUNICIPAL DE RIBEIRÃO DAS NEVES**


AVENIDA JARI TEIXEIRA DA COSTA, Nº1100  
SAVASSI - RIBEIRÃO DAS NEVES- MG - CEP: 33880-630  
TEL: (31) 3627-7000

REALIZAÇÃO:

**PREFEITURA MUNICIPAL DE RIBEIRÃO DAS NEVES**

PROJETO DE INFRAESTRUTURA  
RUA 40, RIBEIRÃO DAS NEVES - MG

PROJETO DE SINALIZAÇÃO

AUTORIA DO PROJETO:		CONTRATANTE DO PROJETO:	
<div></div> <div>JULIANA GONÇALVES OLIVEIRA</div> <div>CREA MG - 239787/0</div>		<div>RESPONSÁVEL DA CONTRATANTE</div>	
DATA: JULHO/2022		ESCALA: S/ESCALA	
		CÓDIGO: PRJ-SIN	
TÍTULO DOS DESENHOS: QUANTITATIVO DE SINALIZAÇÃO VERTICAL ESQUEMA DE INSTALAÇÃO DE PLACAS		PRANCHAS: 02/02	
DIREITOS AUTORAIS RESERVADOS. PROIBIDO REPRODUÇÃO, DIVULGAÇÃO OU ALTERAÇÃO SEM ORDEM EXPRESSA DO AUTOR.		TÍTULO DOS DESENHOS: PRJ-EXE-SIN-PAREN-040-101-REV00	